

阪神ひと・まち創造講座 8 期生 2022 年度“ボランティア活動”
クリーン・ウォーク「山野路」 第 60 回活動記録

- 活動場所: 伊丹市
- 活動目的: クリーン・ウォーク「清掃活動」
- 活動日: 2023 年 3 月 16 日 (木)
- 活動時間: 10 時 10 分～13 時 50 分
- コース: JR伊丹駅⇒神津大橋⇒春日神社⇒猪名川左岸⇒下河原緑地⇒浄源寺⇒軍行橋⇒JR 北伊丹駅
- 距離: 約 6.1km
- 例会担当: 里見知恵子
- 参加者: 中津川雅三、角たみ子、藤本久美子、喜田恵子、里見知恵子 (合計 5 名)

コース MAP



コース評価チェックシート


1	コース案内・標識	1	2	③	4	5
2	トイレの設置・清掃	1	2	③	4	5
3	休憩場所・清掃	1	2	③	4	5
4	コースの草刈り・清掃	1	2	3	④	5
5	安全対策のレベル	1	2	③	4	5
6	歩き易さの評価	1	2	3	④	5
7	清掃ゴミ量の評価	1	2	③	4	5
コース評価		(23)点・評価: C				
総合評価		A	B	C	D	E
(ランク点数)		35~30	29~25	24~20	19~15	14~7
タバコの吸い殻は、コースに万遍無く有り、猪名川堤でも目立つのは何故? マスクごみも在り。ペットボトル、缶類は少ない。全体の収集ごみはそれほど多くは無く、収集袋の半分程度です。						



スタートは JR 伊丹駅



歩道のブロックがごみ箱?



マスクごみ



猪名川堤のつくし



空港隣接の公園で昼食



浄源寺の大イチョウ

【コメント】「いたみウォーキングマップ猪名川コース」を歩きました。昼間は 20 度超えの? 暑い道程を、先ずは神津大橋での煙草の吸殻、缶等々のゴミ拾い。その後、春日神社で水分補給をして、そこから一気に桑津橋、猪名川河敷へと進むが、同コースの 2017 年 2018 年のコロナ前の活動と比較して、ゴミ捨て量が少ないとの印象。レンギョウ、ユキヤナギ、リュウキンカ、ツクシ達の春の花達に迎えられ、下河原緑地での飛行機を楽しみつつ吸殻が多い予想の軍行橋へと歩く。今回は 2017、2018 年に比べゴミの量は少なくなった印象を持ちました。解禁の影響かマスクの落ちている量も減少。吸殻回収をしていると、喫煙者はまだまだ多いと実感します。(里見知恵子)

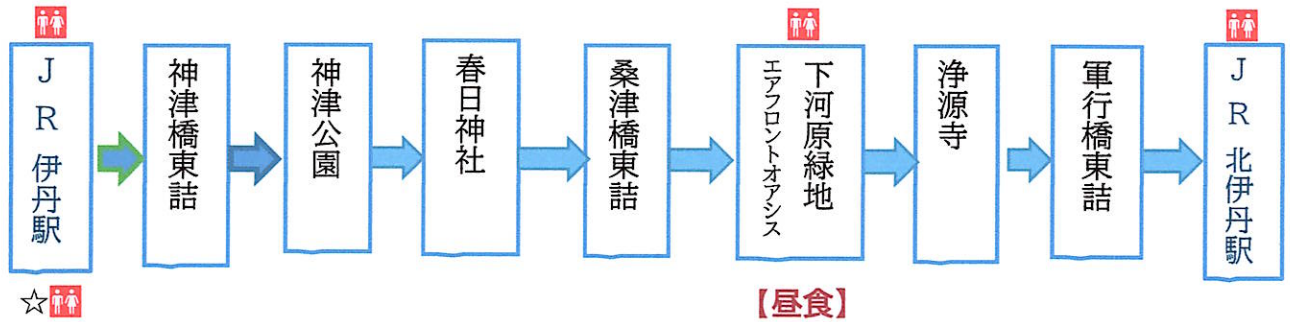


2022 年度クリーン・ウォーク「山野路」

第 60 回 3 月例会案内



- 【日 時】 2023 年 3 月 16 日 (木)
- 【集合場所】 JR 伊丹駅改札口
- 【集合時間】 10 時
- 【コース】 約 6.1 km (約 2 時間)



【持ち物】 トング、ごみ袋、ごみバック、軍手、雨具、飲み物、保険証写し、山野路腕章
 その他各自で用意 マスク (個人の判断で)

●雨天相談 ●弁当持参

●緊急時の連絡：中津川携帯

●例会担当 里見知恵子

エア・フロント・オアシス下河原モニュメント

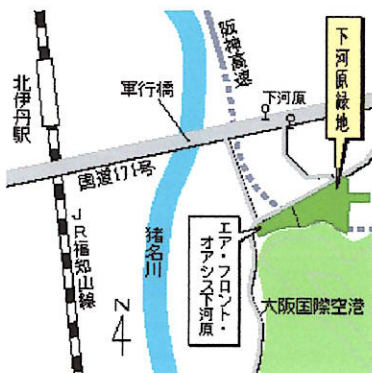


国交省が整備したエアフロントオアシス (西側) と伊丹市が整備した下河原緑地 (東側) の 2 つの公園により形成される。下河原緑地は 2 ヶ所の展望デッキがあり、滑走路を行き交う飛行機を間近で眺めることができます。飛行機モチーフの遊具も可愛いデザインです。



春日神社
 (口酒井春日神社)

創建年代不詳
 1580 年村の移転に伴い遷座。
 本殿は県指定重要文化財です。



浄源寺のイチヨウ



キリとムクノキが寄生した珍しい巨木です。昭和四七年伊丹市の天然記念物に指定。樹齢約三百年