



阪神ひと・まち創造講座 8 期生 2022 “ボランティア活動”  
**クリーン・ウォーク「山野路」 第 54 回活動記録**

- 活動場所: 宝塚市 ●活動目的: クリーン・ウォーク「清掃活動」
- 活動日: 2022 年 7 月 21 日 (木) ●活動時間: 9 時 00 分~12 時 45 分
- コース: JR 武田尾駅⇒(車)⇒西谷の森公園⇒ 丸山湿原  
⇒西谷の森公園(昼食)⇒(車)⇒JR 武田尾駅
- 距離: 約 5km ●例会担当: 喜田恵子
- 参加者: 中津川雅三、角たみ子、喜田恵子、里見知恵子 (合計 4 名)

コース MAP	コース評価チェックシート																																																																						
	<table border="1" style="width: 100%; border-collapse: collapse; text-align: center;"> <tr> <td style="width: 5%;">1</td> <td style="width: 65%;">コース案内・標識</td> <td style="width: 5%;">1</td> <td style="width: 5%;">2</td> <td style="width: 5%;">3</td> <td style="width: 5%;">④</td> <td style="width: 5%;">5</td> </tr> <tr> <td>2</td> <td>トイレの設置・清掃</td> <td>1</td> <td>2</td> <td>③</td> <td>4</td> <td>5</td> </tr> <tr> <td>3</td> <td>休憩場所・清掃</td> <td>1</td> <td>2</td> <td>3</td> <td>④</td> <td>5</td> </tr> <tr> <td>4</td> <td>コースの草刈り・清掃</td> <td>1</td> <td>②</td> <td>3</td> <td>4</td> <td>5</td> </tr> <tr> <td>5</td> <td>安全対策のレベル</td> <td>1</td> <td>2</td> <td>③</td> <td>4</td> <td>5</td> </tr> <tr> <td>6</td> <td>歩き易さの評価</td> <td>1</td> <td>2</td> <td>3</td> <td>④</td> <td>5</td> </tr> <tr> <td>7</td> <td>清掃ゴミ量の評価</td> <td>1</td> <td>2</td> <td>3</td> <td>4</td> <td>⑤</td> </tr> <tr> <td colspan="2" style="text-align: center;">コース評価</td> <td colspan="5" style="text-align: center;">(25)点・評価: B</td> </tr> <tr> <td colspan="2" style="text-align: center;">総合評価</td> <td style="text-align: center;">A</td> <td style="text-align: center;">B</td> <td style="text-align: center;">C</td> <td style="text-align: center;">D</td> <td style="text-align: center;">E</td> </tr> <tr> <td colspan="2" style="text-align: center;">(ランク点数)</td> <td style="text-align: center;">35~30</td> <td style="text-align: center;">29~25</td> <td style="text-align: center;">24~20</td> <td style="text-align: center;">19~15</td> <td style="text-align: center;">14~7</td> </tr> </table>	1	コース案内・標識	1	2	3	④	5	2	トイレの設置・清掃	1	2	③	4	5	3	休憩場所・清掃	1	2	3	④	5	4	コースの草刈り・清掃	1	②	3	4	5	5	安全対策のレベル	1	2	③	4	5	6	歩き易さの評価	1	2	3	④	5	7	清掃ゴミ量の評価	1	2	3	4	⑤	コース評価		(25)点・評価: B					総合評価		A	B	C	D	E	(ランク点数)		35~30	29~25	24~20	19~15	14~7
	1	コース案内・標識	1	2	3	④	5																																																																
	2	トイレの設置・清掃	1	2	③	4	5																																																																
	3	休憩場所・清掃	1	2	3	④	5																																																																
	4	コースの草刈り・清掃	1	②	3	4	5																																																																
	5	安全対策のレベル	1	2	③	4	5																																																																
	6	歩き易さの評価	1	2	3	④	5																																																																
	7	清掃ゴミ量の評価	1	2	3	4	⑤																																																																
コース評価		(25)点・評価: B																																																																					
総合評価		A	B	C	D	E																																																																	
(ランク点数)		35~30	29~25	24~20	19~15	14~7																																																																	
<p>兵庫県天然記念物の丸山湿原にはゴミは見当たりません。ハイカーたちのマナーを守る気持ちが表れていました。しかし、残念な事に駐車場にはタバコの吸い殻が！こればかりはどこも同じです。</p>																																																																							
																																																																							

 <p><b>本日の参加者は 4 名!</b></p>	 <p><b>伝説の竹筒ポスト</b></p>	 <p><b>やはり駐車場にタバコの吸い殻</b></p>
 <p><b>サギソウが咲き始めていました</b></p>	 <p><b>これはツチアケビの赤い実</b></p>	 <p><b>丸山湿原の視点場</b></p>

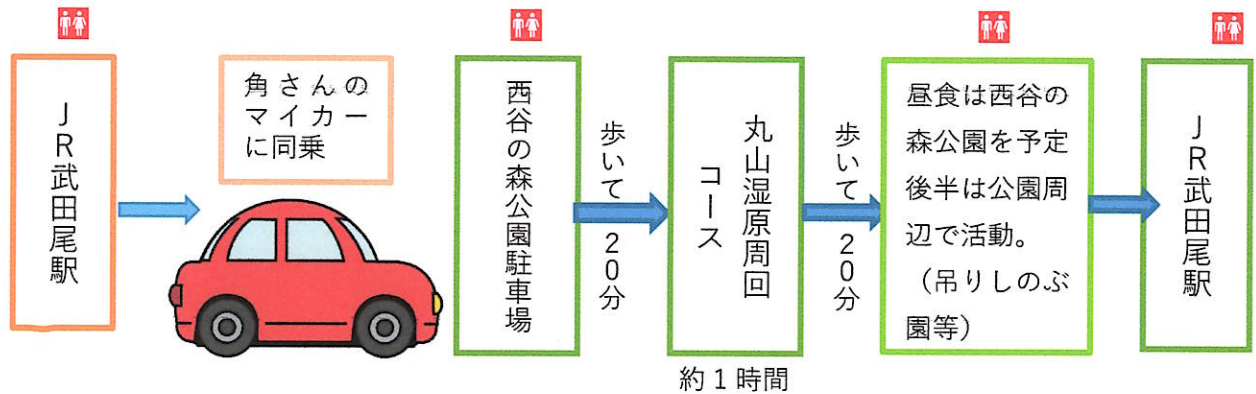
**【コメント】**7 月例会が雨天の為 1 週間延びました。メンバー 4 人の参加で初めての丸山湿原に。雨上がりの天気だったので道の状態が心配でした。西谷の森公園園口から湿原にむかいました。湿原に入ると道は所々雨水が流れていて滑らないように足元に注意しながらクリアー。何処をみてもゴミの姿のない、トング片手の私たちが浮いてる景色の中を歩きました。伝説の竹筒ポストに石を入れ、丸太の道を歩いて、湿原の中にさぎ草の花数輪に会い、緑を満喫しながら例会修了となりました。帰りの駐車場で私達を待っていたのはお馴染みのタバコの吸い殻とコーヒーの空き缶 人が立ち止まって休むところには必ずゴミのポイ捨てがある。管理されていない所でも綺麗に利用出来るように心がけたいものです。(喜田恵子)



## 2022 年度クリーン・ウォーク「山野路」

### 第54回 7月例会案内

- 【日時】 2022年7月21日(木)
- 【集合場所】 JR武田尾駅改札口
- 【集合時間】 9時
- 【コース】 約7km (約4時間)



【持ち物】 トング、ごみ袋、ごみバック、軍手、雨具、保険証写し、山野路腕章、飲み物、弁当持参、その他各自で

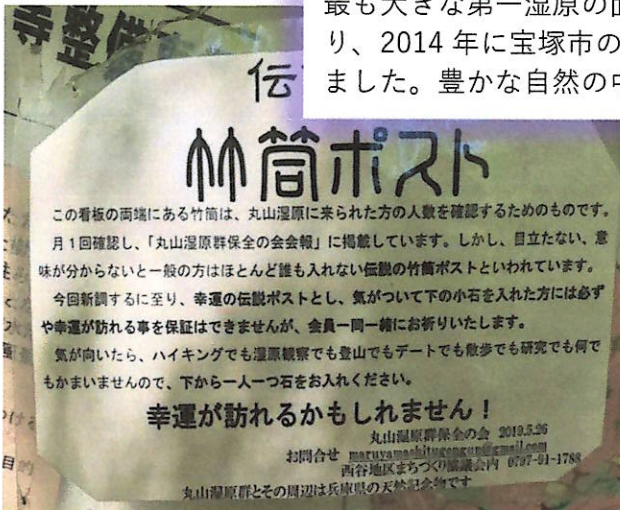
- 雨天相談 ● (昼食は弁当持参)
- 緊急時の連絡：中津川携帯



#### 丸山湿原

兵庫県下最大の湿原地帯 丸山湿原群は、兵庫県宝塚市北部の丘陵地区にある5つの湧き水湿原の総称です。

最も大きな第一湿原の面積は2,000平方メートルを超え兵庫県下最大の湿原であり、2014年に宝塚市の天然記念物に、2015年に兵庫県の天然記念物に指定されました。豊かな自然の中で多種多様な生物がはぐくまれています。



#### 竹筒ポスト

この看板の両端にある竹筒は、丸山湿原にいられた方の人数を確認するためのものです。月1回確認し、「丸山湿原群保全の会会報」に掲載しています。しかし、目立たない、意味が分からないと一般の方はほとんど誰も入れない伝説の竹筒ポストといわれています。今回新調するに至り、幸運の伝説ポストとし、気がついて下の小石を入れた方には必ずや幸運が訪れる事を保証はできませんが、会員一同一緒に祈りいたします。気が向いたら、ハイキングでも湿原観察でも登山でもデートでも散歩でも研究でも何でもかまいませんので、下から一人一つ石をお入れください。

**幸運が訪れるかもしれません！**

丸山湿原群保全の会 2019.5.26  
 お問い合わせ maruyama@shitsugen.or.jp  
 西谷地区まちづくり協議会内 0797-91-1788  
 丸山湿原群とその周辺は兵庫県の天然記念物です

