



# 30年度クリーン・ウォーク「山野路」

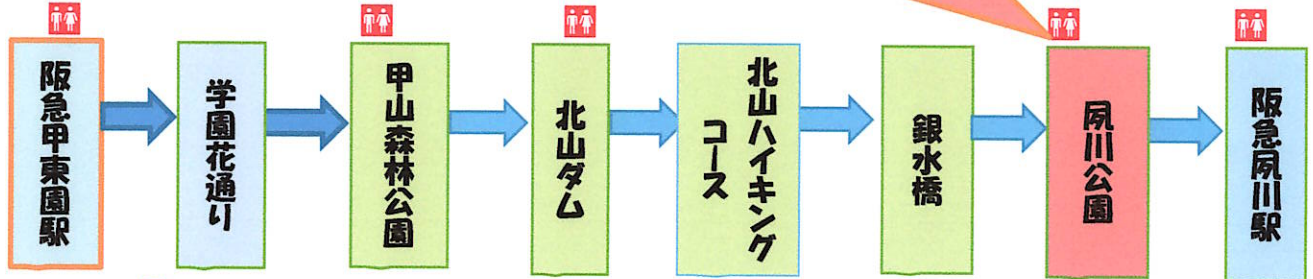
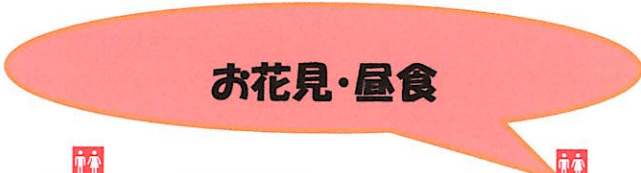
## 第23回 3月例会案内

【日時】 2019年3月29日(土)

【集合場所】 阪急甲東園駅改札口

【集合時間】 9時

【コース】 約10km (約3時間)



☆は随時

【持ち物】 トング、ごみ袋、ごみバック、軍手、雨具、保険証写し、山野路腕章、飲み物、その他各自で


- 雨天の時 延期日程は相談 ●昼食はお花見弁当 (各自で好きなものを用意)
- 緊急時の連絡：中津川携帯

### 夙川公園

河川全体が公園として整備されている都市公園。1949年に、辰馬卯一郎市長の提唱で1000本の桜が植栽され、川の兩岸に南北2.8kmの桜並木が続いている。現在はソメイヨシノを中心に約1660本の桜があり、「さくら名所100選」にも選ばれている。



北山ダム



甲山森林公園

# 阪神ひと・まち創造講座8期生 2018年度「ボランティア活動」 グリーン・ウォーク「山野路」第23回活動記録

●活動場所: 西宮市 ●活動目的: クリーン・ウォーク「清掃活動」

●活動日: 2019年 3月 29日 (土)

●活動時間: 9時 00分～14時 00分

●コース: 阪急甲東園駅～関西学院構内～甲山森林公園～北山ダム～北山植物園(昼食)～銀水橋  
～夙川公園～阪急苦楽園駅～阪急夙川駅 ●距離: 約 12km

●参加者: 中津川雅三、角たみ子、藤本久美子、里見知恵子・喜田恵子 合計(5名)

## コース MAP



## コース評価チェックシート

1	コース案内・標識	1	2	3	④	5
2	トイレの設置・清掃	1	2	3	④	5
3	休憩場所・清掃	1	2	③	4	5
4	コースの草刈り・清掃	1	2	3	④	5
5	安全対策のレベル	1	2	3	④	5
6	歩き易さの評価	1	2	3	④	5
7	清掃ゴミ量の評価	1	2	3	④	5

コース評価 (27)点・評価 B

総合評価	A	B	C	D	E
(ランク点数)	35~30	29~25	24~20	19~15	14~7

## (ごみ量・分析)

- ごみは公園内が多かったので、量は少なくごみ袋の1/5程度。
- ごみ分析:  
ペットボトル、空き缶は少ない。プラ袋とタバコ吸い殻が目立った程度



まだ朝は寒いです！5人のメンバー



学園花通り歩道のごみ



少ないごみの中、吸い殻が目立つ



ピンクの紐状のごみ



森林公園のごみ



ハイキング道のごみ

【コメント】30年度グリーンウォーク「山野路」の最終活動となりました。お花見も兼ねての活動を計してメンバーも楽しみでした今回のコースで拾ったゴミの量はメンバー全員合わせても少ないものでした。このことから地域全体のゴミに対する関心が高いせいなのだろうかと話しました。トングとゴミ袋の出番が少ない活動日でした何人もの人から“ご苦労様”の言葉をかけて頂きました。桜の花はまだ2~3分咲きでしたが雪柳、コブシ、木蓮、椿、ミツバツツジやスマレの群生が私達を出迎えてくれました